




## RUTA DE OVIEDO, MONUMENTOS DEL PRERROMÁNICO A PALADIN



Esta etapa se inicia en los monumentos prerrománicos del Naranco (Km 0) y continúa por el **parque Purificación Tomás**, desde donde se puede disfrutar de unas vistas de todo Oviedo. Bajamos por la falda del Naranco y ya alcanzamos el Camino oficial a la altura del barrio de la Florida (km 2,40).

Tras atravesar la aldea de **San Lázaro de Panicles** (km 3,38) dejamos el asfalto y entramos en un camino de tierra que nos lleva hasta la **Capilla del Carmen de Llompaxuga** (km 5,82). Aquí existe autosellado de credenciales y fuente de agua potable.

Pasamos el lavadero de **Lloriana**, llegamos a su iglesia donde existe una fuente de agua potable (km 6.89) y alcanzamos la localidad de **La Bolguina** (Km 7,50) con un bar-restaurante en el que se puede sellar la credencial del peregrino (Casa Valdés).

A partir de aquí, el camino discurre por el arcén de la carretera, pasando por **Puente Gallegos**, hasta entrar en un sendero (km 8,79) que atraviesa el **bosque del Castañeu del Soldau**. Este sendero discurre en su primer tramo junto al río para luego ascender por la única cuesta de esta etapa (150 metros de desnivel). Salimos a un tramo asfaltado y llegamos a la localidad del **Escamplero**, donde nos espera el avituallamiento en **El Tendejón de Fernando** (km 11,00), que a su vez constituye el inicio de la etapa corta.





Tras proveernos, salimos de nuevo a un tramo asfaltado hasta llegar a la **Capilla de Fátima** (km 12,50), donde existe una fuente de agua potable.

Poco más adelante, se coge un sendero que atraviesa

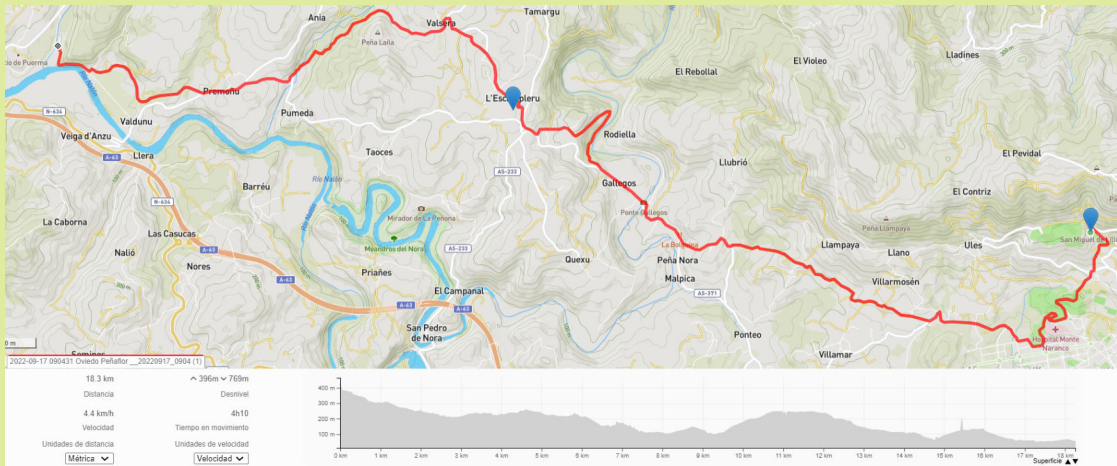
zonas boscosas y pastos de la localidad de

**Premoño** (km 15,50). Llegamos a continuación a una desviación al pueblo de **Valduno** (Km 16,75), donde existe un bar-tienda. Caso de tomar esta desviación,

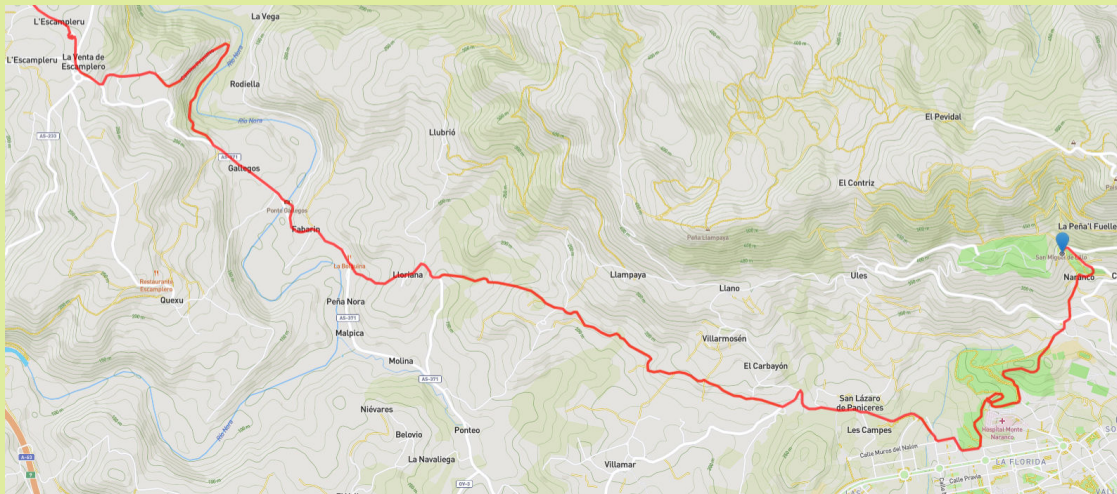


no es necesario volver por el mismo camino, se puede coger un camino alternativo que está debidamente señalizado.

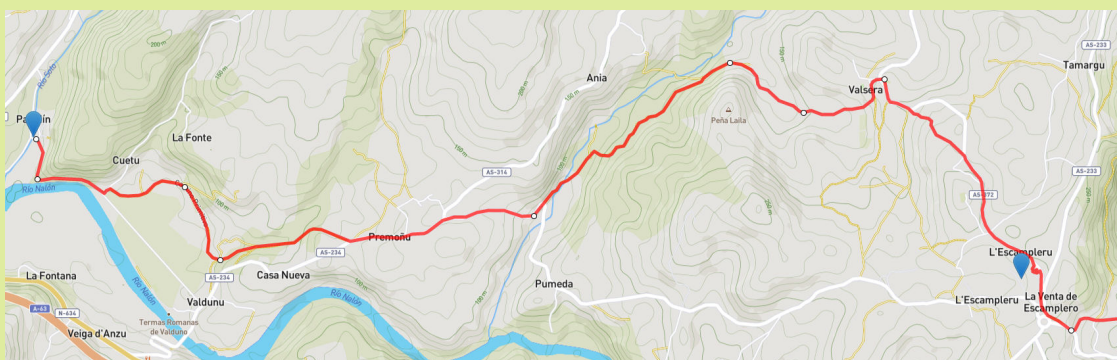
Queda un kilómetro y medio más caminando y ya llegamos a **Paladín**, donde se encuentra el albergue turístico **Villa Palatina**. Allí podremos refrescarnos y esperar la llegada del autobús que nos trasladará a comer a Terra Astur en Oviedo.



**ruta LARGA:** 18,3 km, Velocidad media 4,4 Km/h  
Máxima altitud: 383,9 m. Mínima altitud: 60 m  
Subida acumulada: 442,3 m. Bajada acumulada 815,5 m.  
Duración media (sin detenerse): 4 horas y 10 minutos  
Duración con visita guiada y avituallamiento: 5 horas  
Salida: 8,30 horas. Llegada estimada: 13,30 horas



1º tramo de la ruta: 11,2 km





2º tramo de la ruta y **RUTA CORTA**: 7,1 km

El track de la ruta en formato gpx se puede descargar pulsando [aquí](#).  
Esta ruta se puede abrir con aplicaciones para móvil como la del IGN:  
<https://www.ign.es/web/dir-aplicaciones-moviles>

Está disponible un vídeo con el recorrido virtual de [parte de la ruta pulsando aquí](#) No obstante, el recorrido inicial por Oviedo se ha modificado para poder ver los monumentos y evitar el tráfico de la ciudad.